図面番号	1/14	縮尺	1:500
工種	道路改良工事		
種別	計画平面図(1/5)	番号	1/5
路線 河川 名	市道入江的場線		
工事箇所	庄原市西城町入江		
庄原市			

IP.NO	IP.1(L)
IA	54-06-58
R	30.000
A	30.000
L	30.000
I	28-35-53
T.K	15.244
T.L	25.268
D	34.453
e	6-51-13
L.CL	3.589
L.TL	1.196
SL	0.054
Dia	42.453
KA1	8.000
KE1	38.000
KE2	41.589
KA2	71.589
X	-117955.857
Y	86153.302

IP.NO	IP.2(L)
IA	35-04-04
R	49.000
A	35.000
L	25.000
I	14-36-59
T.K	6.385
T.L	16.724
D	29.599
e	6-00-07
L.CL	3.846
L.TL	2.920
SL	0.087
Dia	66.834
KA1	77.372
KE1	102.372
KE2	108.218
KA2	130.218
X	-118013.186
Y	86131.180

IP.NO	IP.3(R)
IA	43-04-10
R	49.000
A	35.000
L	25.000
I	14-36-59
T.K	6.385
T.L	16.724
D	32.019
e	13-50-12
L.CL	11.834
L.TL	5.946
SL	0.359
Dia	60.617
KA1	132.218
KE1	158.218
KE2	170.052
KA2	195.052
X	-118073.741
Y	86153.786

IP.NO	IP.4(L)
IA	9-49-23
R	600.000
TL	51.582
CL	102.867
I	9.211
Dia	91.958
BC	203.631
EC	306.298
X	-118145.542
Y	86093.919

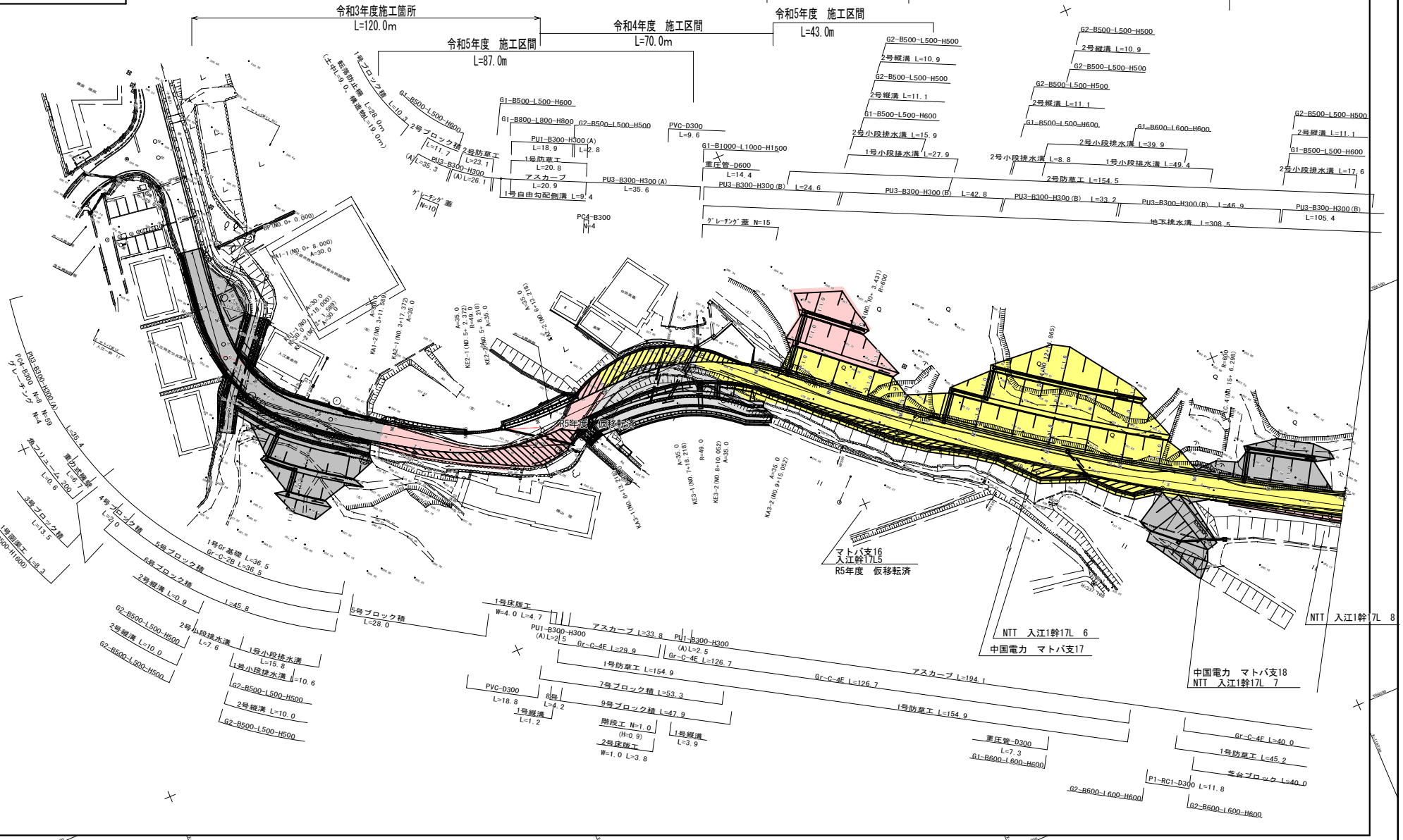

図面番号	2 / 14	縮 尺	1:500
工 種	道路改良工事		
種 別	計画平面図(2/5)	番号	2 / 5
路線 河川 名	市道入江的場線		
工事箇所	庄原市西城町入江		
庄 原 市			

IP NO	IP 5-1)
IA	32-41-22
R	60.000
A	40.000
L	36.667
τ	12-43-57
I K	8.831
T L	17.924
D	31.052
w	7-13-29
L CL	7.566
L TL	3.788
SL	0.119
Dis	135.258
KA1	358.544
KE1	385.611
KE2	393.177
KA2	419.544
X	118258.729
Y	86924.670

IP NO	IP 6-R)
IA	25-21-01
R	85.600
A	42.000
L	27.138
τ	11-57-39
I K	5.084
T L	18.134
D	28.274
w	1-25-42
L CL	1.620
L TL	0.810
SL	0.005
Dis	63.552
KA1	424.070
KE1	451.208
KE2	452.928
KA2	479.966
X	118323.247
Y	86926.771

IP NO	IP 7-R)
IA	8-42-06
R	300.000
A	38.941
L	75.957
SL	1.445
Dis	138.161
BC	551.811
EC	627.748
X	-118449.991
Y	85971.779

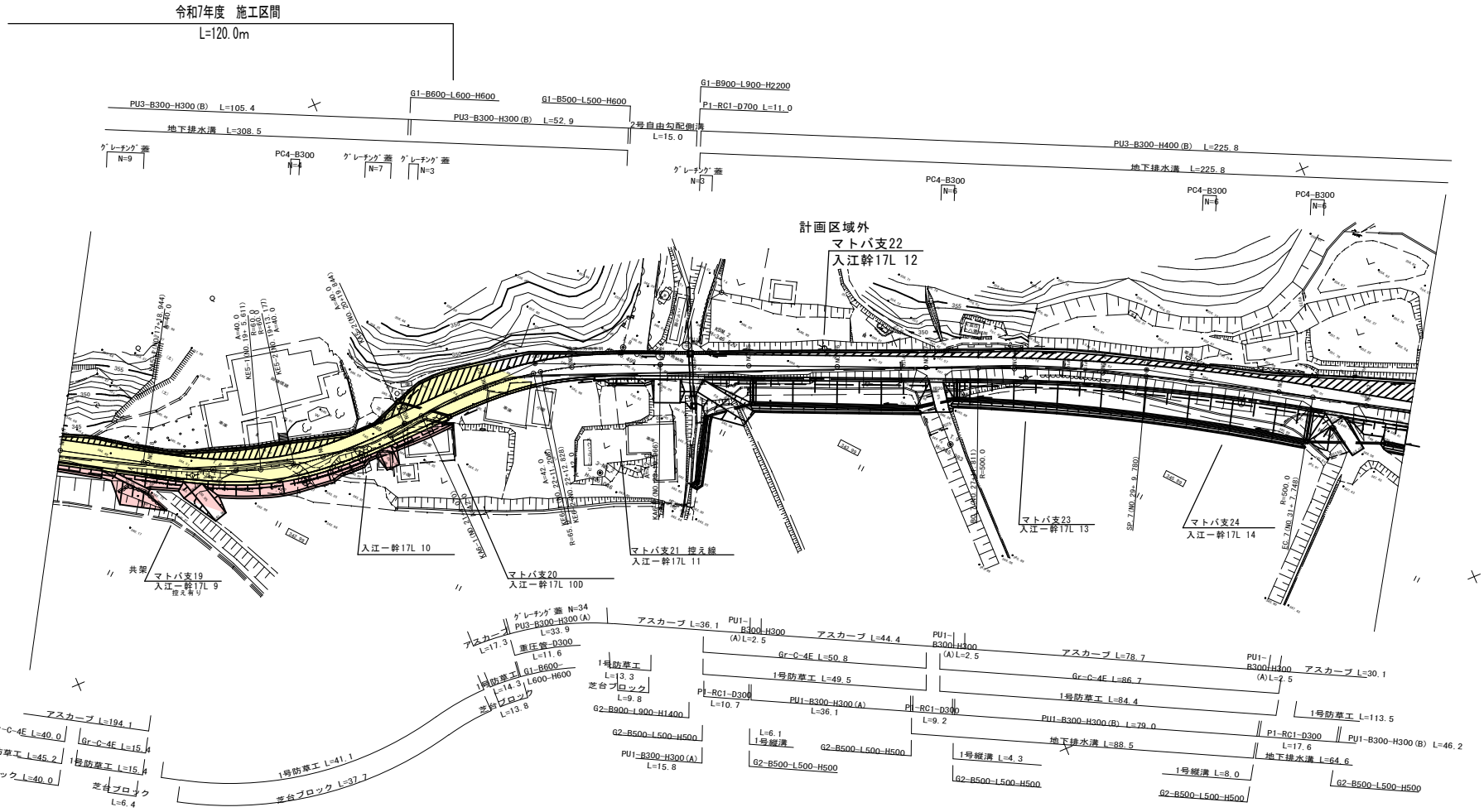

図面番号	3／14	縮尺	H=1:500 V=1:100		
工種	道路改良事業				
種別	縦断面図	番号	1／5		
路線河川名	市道入江的場線				
工事箇所	庄原市西城町入江				
庄　原　市					

NO.0～NO.16

令和3年度施工箇所 L=120.0m

令和4年度　工事区間 L =70.0m

令和7年度　工事区間 L=40m

令和7年度　工事区間 L=120m

令和5年度　工事区間 L=87.0m

令和5年度　工事区間 L=43m

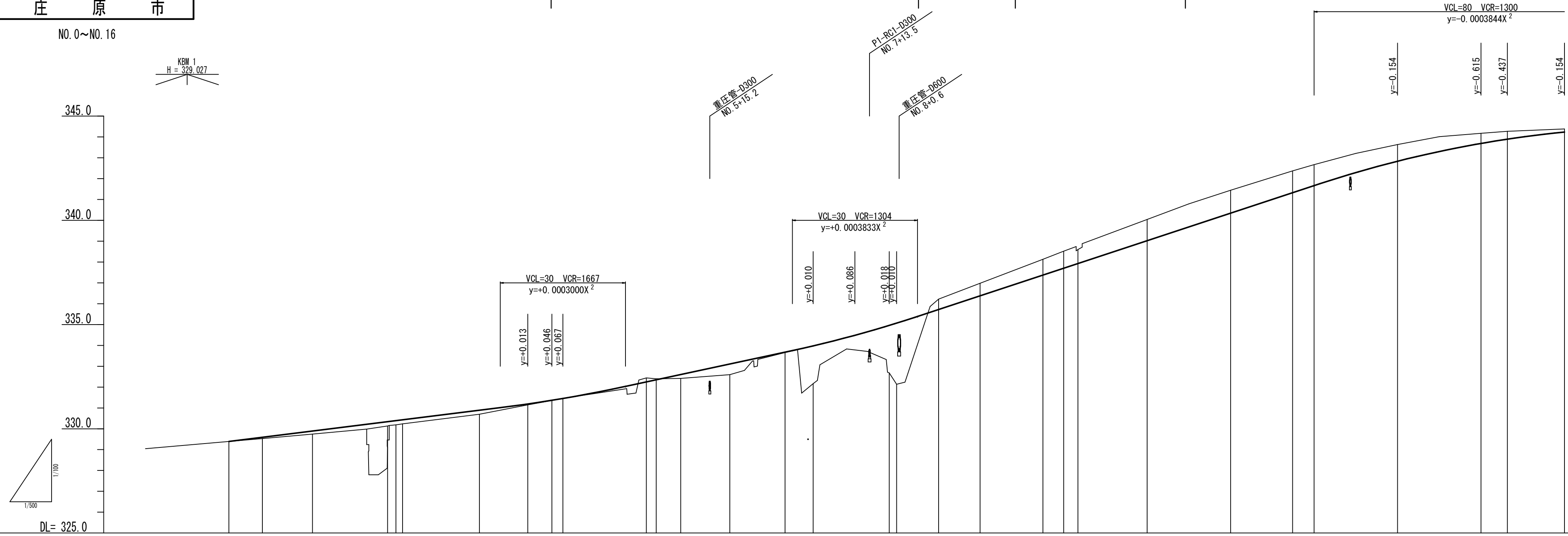

勾配図

変化点	勾配
329.390	
	i=2.500% L=80.000
331.390	
	i=4.300% L=70.000
334.400	
	i=6.600% L=150.000
344.300	
	i=0.450% L=80.000

測点	盛土	切土	計画高	地盤高	追加距離	区間距離
NO.0	--	--	329.390	329.39	0.000	20.000
KA1-1	0.06		329.590	329.53	8.000	8.000
NO.1	0.14		329.890	329.75	20.000	12.000
KE1-1	0.20		330.340	330.14	38.000	18.000
NO.2	0.20		330.390	330.19	40.000	2.000
KE1-2	0.19		330.430	330.24	41.589	1.589
NO.3	0.19		330.890	330.70	60.000	18.411
KA1-2	0.04		331.193	331.15	71.589	11.589
KA2-1	0.01		331.370	331.36	77.372	5.783
NO.4		0.00	331.458	331.46	80.000	2.628
NO.5		0.19	332.250	332.44	100.000	20.000
KE2-1		0.05	332.352	332.40	102.372	2.372
KE2-2	0.18		332.603	332.42	108.218	5.846
NO.6	0.51		333.110	332.60	120.000	11.782
KA2-2	0.02		333.678	333.66	133.218	13.218
NO.7	1.81		333.980	332.17	140.000	6.782
KE3-1	2.28		334.960	332.68	158.218	18.218
NO.8	2.93		335.070	332.14	160.000	1.782
KE3-2		0.50	335.723	336.22	170.052	10.052
NO.9		0.60	336.380	336.98	180.000	9.948
KA3-2		0.76	337.373	338.13	195.052	15.052
NO.10		0.82	337.700	338.52	200.000	4.948
BC.4		0.67	337.926	338.60	203.431	3.431
NO.11		1.02	339.020	340.04	220.000	16.569
NO.12		1.10	340.340	341.44	240.000	20.000
SP.4		1.05	341.321	342.37	254.865	14.865
NO.13		1.01	341.660	342.67	260.000	5.135
NO.14		0.80	342.826	343.63	280.000	20.000
NO.15		0.49	343.685	344.17	300.000	20.000
EC.4		0.38	343.892	344.27	306.298	6.298
NO.16		0.14	344.236	344.38	320.000	13.702

曲率図

片勾配摺付

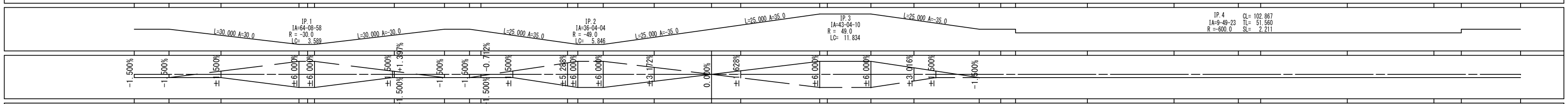

拡幅摺付

図面番号	4/14	縮尺	H=1:500 V=1:100
工種	道路改良事業		
種別	縦断面図	番号	2/5
路線 河川名	市道入江的場線		
工事箇所	庄原市西城町入江		

庄　原　市

NO.16～NO.33

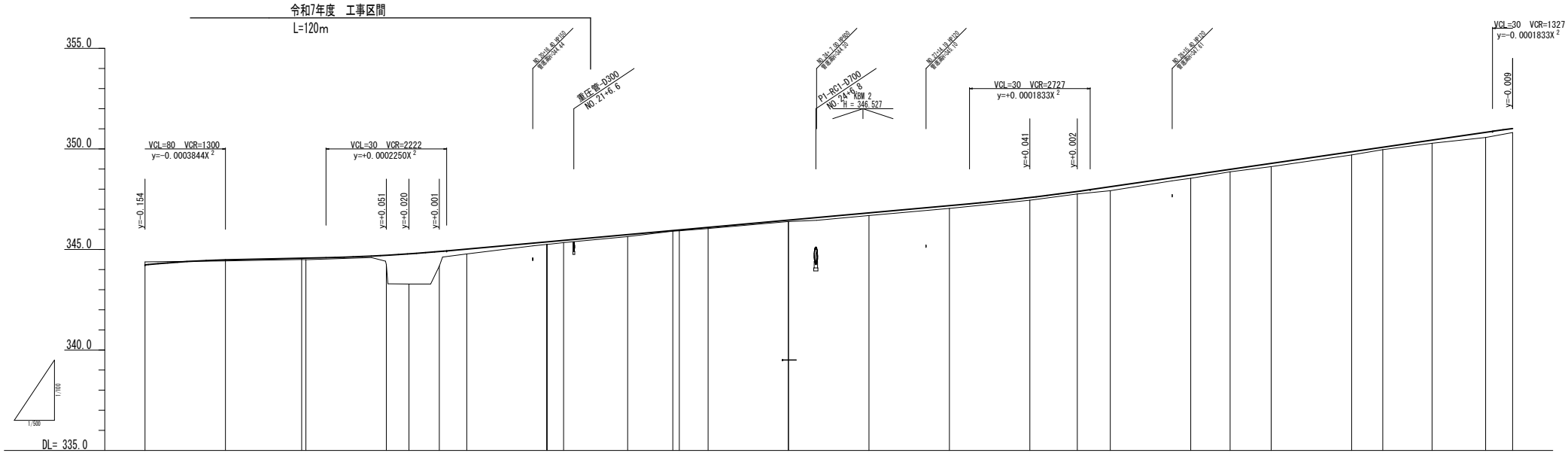

勾配図	i=0.450% L=80.000	344.660	i=1.800% L=160.000	347.540	i=2.900% L=130.000

盛土	切土	計画高	地盤高	追加距離	区間距離	測点	曲率図	片勾配摺付	拡幅摺付
	0.14	344.236	344.38	320.000	13.702	NO.16			
0.05		344.480	344.43	340.000	20.000	NO.17			
0.07 0.08		344.565 344.570	344.50 344.49	358.944 360.000	18.944 1.056	KA5-1 NO.18			
0.46		344.711	344.25	380.000	20.000	NO.19			
1.50		344.781	343.28	385.611	5.611	KE5-1			
0.73		344.898	344.17	393.177	7.566	KE5-2			
0.24		345.020	344.78	400.000	6.823	NO.20			
0.13 0.13		345.377 345.380	345.25 345.25	419.844 420.000	19.844 0.156	KA5-2 NO.21			
0.11		345.453	345.34	424.070	4.070	KA6-1			
0.10		345.740	345.64	440.000	15.930	NO.22			
0.03 0.04		345.942 345.971	345.91 345.93	451.208 452.828	11.208 1.620	KE6-1 KE6-2			
0.06		346.100	346.04	460.000	7.172	NO.23			
0.07 0.07		346.459 346.460	346.39 346.39	479.966 480.000	19.966 0.034	KA6-2 NO.24			
0.13		346.820	346.69	500.000	20.000	NO.25			
0.14		347.180	347.04	520.000	20.000	NO.26			
0.13		347.581	347.45	540.000	20.000	NO.27			
0.12		347.884	347.76	551.811	11.811	BC.7			
0.20		348.120	347.92	560.000	8.189	NO.28			
0.16		348.700	348.54	580.000	20.000	NO.29			
0.12		348.984	348.86	589.780	9.780	SP.7			
0.16		349.280	349.12	600.000	10.220	NO.30			
0.16		349.860	349.70	620.000	20.000	NO.31			
0.13		350.085	349.96	627.748	7.748	EC.7			
0.16		350.440	350.28	640.000	12.252	NO.32			
0.26		350.826	350.57	653.319	13.319	KA8-1			
0.20		351.011	350.81	660.000	6.681	NO.33			

図面番号	5/14	縮尺	図 示
工 種	道路改良事業		
種 別	標準横断面図	番号	1/1
路線 河川 名	市道入江的場線		
工事箇所	庄原市西城町入江		
庄 原 市			

標準横断面図 S=1:100

凡 例

記号	内 容
C(As)	アスファルト取壊し
C(Co)	コンクリート取壊し
C(Br)	ブロック取壊し
C(St)	石積み取壊し
C1(SE,SR)	片切掘削(W<5.0)(土砂、軟岩Ⅰ)
C2(SE,SR)	オープン掘削(5.0≦W)(土砂、軟岩Ⅰ)
C3(MC)	置換掘削 (粘性土)
B1-1,B2-1	路床・路体盛土 (W<2.5)
B1-2,B2-2	〃 (2.50≦W<4.00)
B1-3,B2-3	〃 (4.00≦W)
B3	路肩盛土
B4	路外盛土
E(SE,SR)	床 掘(土砂、軟岩Ⅰ)
Fu(C)	埋 戻 (1≦W1<4)
Fu(D)	埋 戻 (W1<1.0)
K(SE,SR)	基面整正(土砂、軟岩Ⅰ)
LB	盛土法面
Lb	盛土法面整形
LC1,2	切土法面(土砂、軟岩Ⅰ)
Lc(SE,SR)	切土法面整形(土砂、軟岩Ⅰ)
L1	1号防草工 (盛土法肩)
L2	2号防草工 (切土法尻)
H	擁壁直高
SL	ブロック積擁壁法長
Gv	裏込砕石
L'(SE,SR)	背面整形(土砂、軟岩Ⅰ)
W1	車道舗装 (表層)
W2	車道舗装 (上層路盤)
W3	車道舗装 (下層路盤)
W4	取付舗装 (表層)
W5	取付舗装 (路盤工)

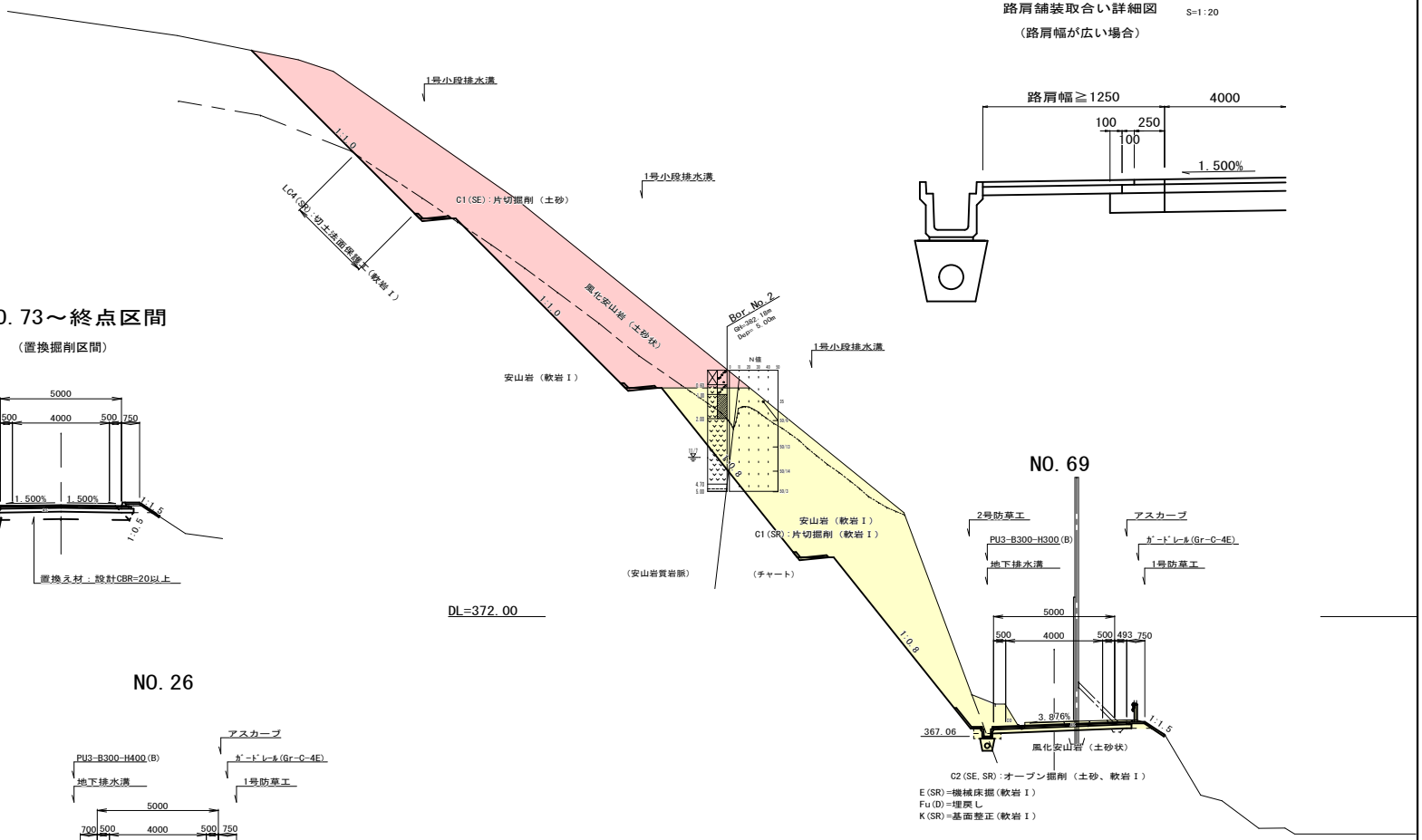

NO. 73～終点区間

(置換掘削区間)

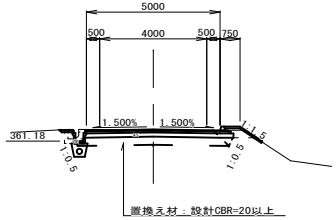

NO. 26

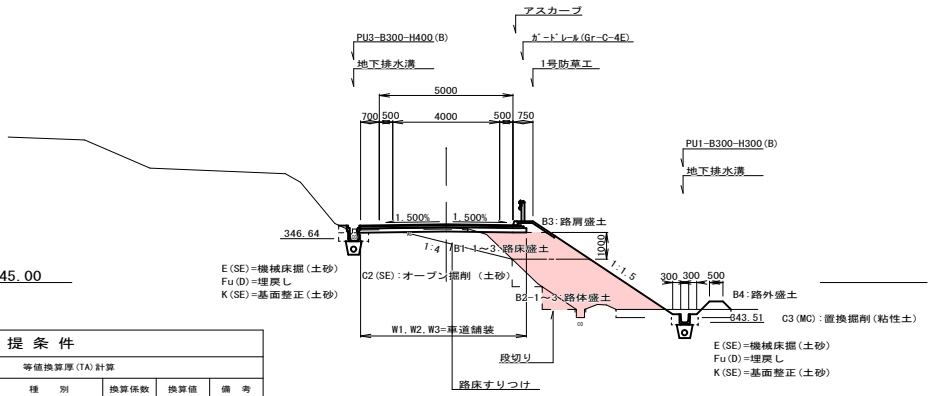

DL=345.00

路肩舗装取合い詳細図 S=1:20

(路肩幅が広い場合)

舗装構成 S=1:20

本線車道部

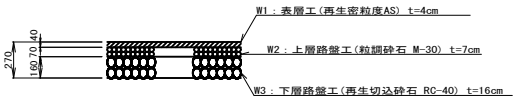

コンクリート舗装

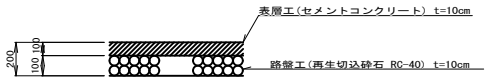

路肩舗装部

舗 装 前 提 条 件

項 目	条件	等値換算厚(TA)計算					
交通量区分	N2	区分 / 工種	設計厚	種 別	換算係数	換算値	備 考
設計期間	10年	表層工	4 cm	再生密粒度アスコン	1.00	4.00	
疲労破壊輪数	7000回	基層工	cm	再生粗粒度アスコン	1.00		
舗装計画交通量	15以上40未満	上層路盤工	7 cm	粒度調整砕石	0.35	2.45	
信頼度	90%	下層路盤工	16 cm	再生クラッシャーラン	0.25	4.00	
設計CBR	4%	計	27 cm			10.45	
必要TA	10.44cm					TA値 10.45≧10.44	

図面番号	6 / 14	縮尺	S=1:100
工　種	道路改良事業		
種　別	横 断 面 図	番号	4 / 28
路線 河川 名	市道入江的場線		
工事箇所	庄原市西城町入江		
庄　　原　　市			

KA3-2～No. 10

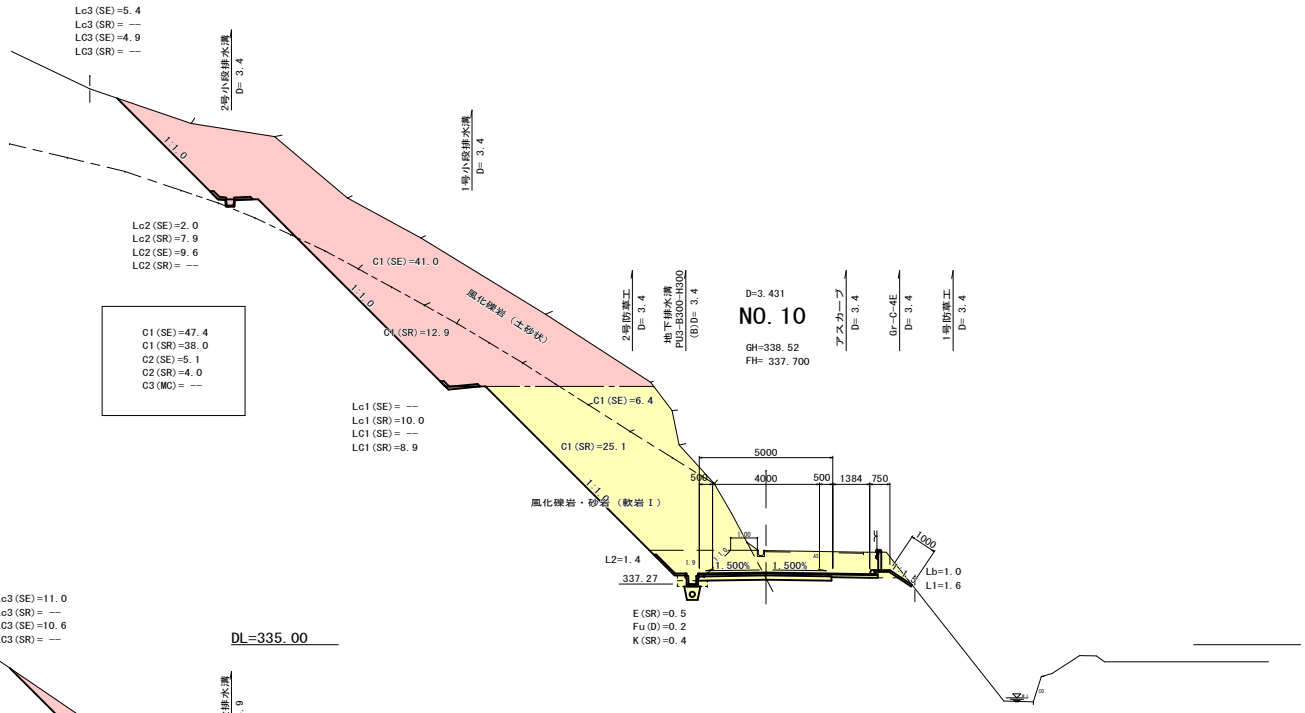

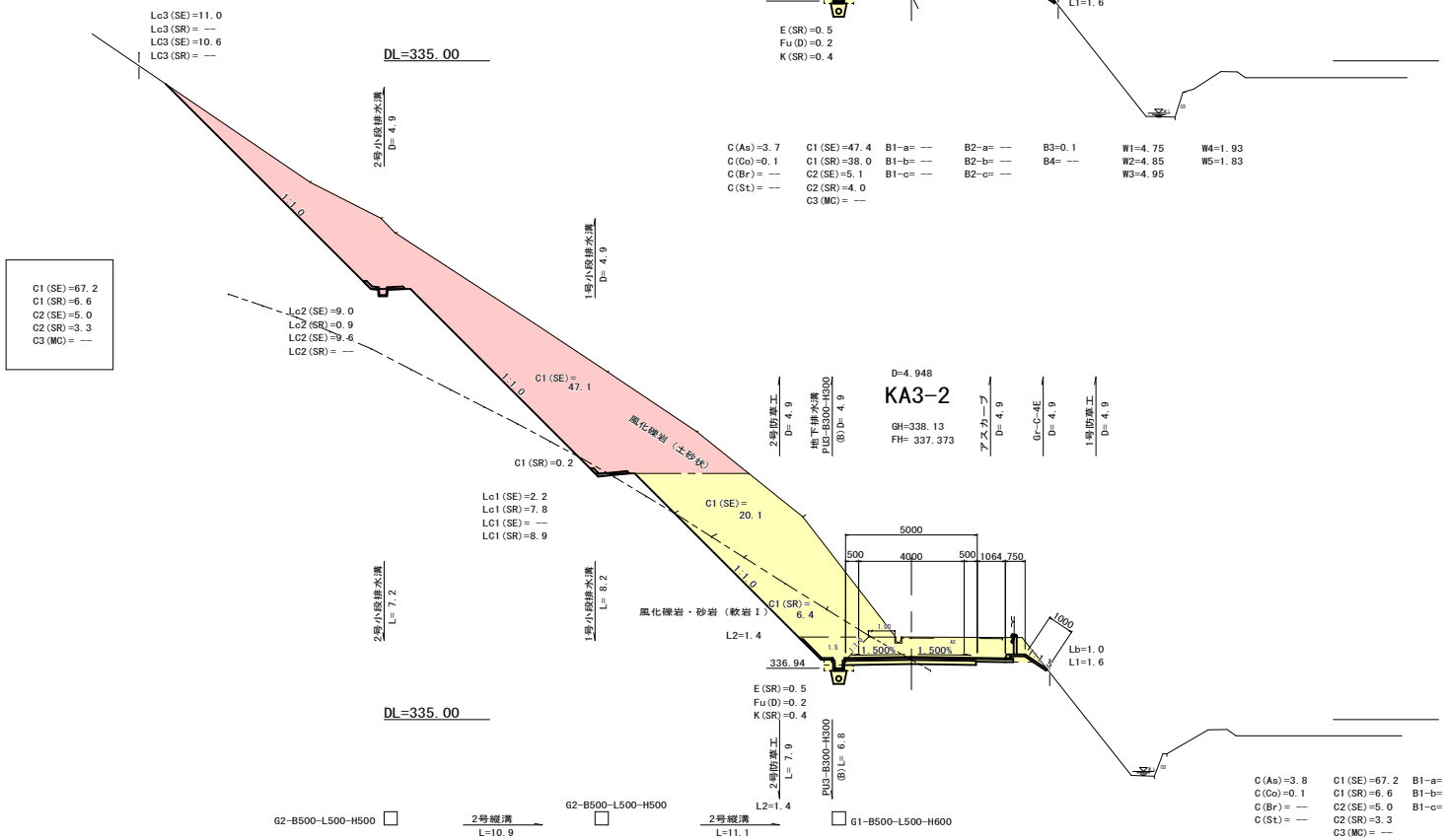

C(As)=3.7	C1(SE)=47.4	B1-a= ---	B2-a= ---	B3=0.1	W1=4.75	W4=1.93
C(Co)=0.1	C1(SR)=38.0	B1-b= ---	B2-b= ---	B4= ---	W2=4.85	W5=1.83
C(Br)= ---	C2(SE)=5.1	B1-c= ---	B2-c= ---		W3=4.95	
C(St)= ---	C2(SR)=4.0					
	C3(MC)= ---					

C(As)=3.8	C1(SE)=67.2	B1-a= ---	B2-a= ---	B3=0.1	W1=4.75	W4=1.61
C(Co)=0.1	C1(SR)=6.6	B1-b= ---	B2-b= ---	B4= ---	W2=4.85	W5=1.51
C(Br)= ---	C2(SE)=5.0	B1-c= ---	B2-c= ---		W3=4.95	
C(St)= ---	C2(SR)=3.3					
	C3(MC)= ---					

図面番号	7 / 14	縮尺	S=1:100
工　種	道路改良事業		
種　別	横 断 面 図	番号	5 / 28
路線 河川 名	市道入江的場線		
工事箇所	庄原市西城町入江		
庄　　原　　市			

BC. 4～No. 11

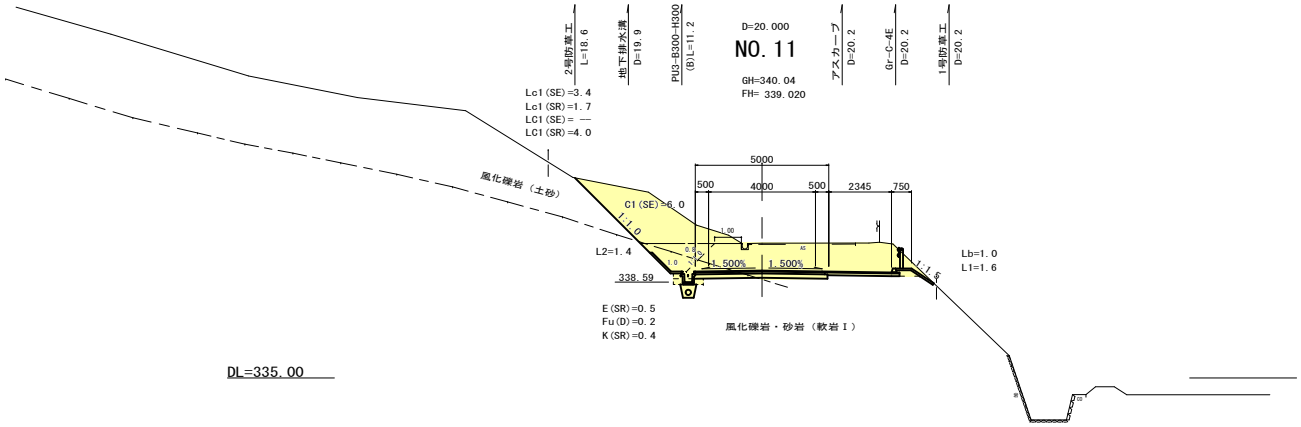

C(As)=4.0	C1(SE)=6.0	B1-a= --	B2-a= --	B3=0.1	W1=4.75	W4=2.90
C(Co)=0.1	C1(SR)= --	B1-b= --	B2-b= --	B4= --	W2=4.85	W5=2.80
C(Br)= --	C2(SE)=9.7	B1-c= --	B2-c= --		W3=4.95	
C(St)= --	C2(SR)=2.2					
	C3(MC)= --					

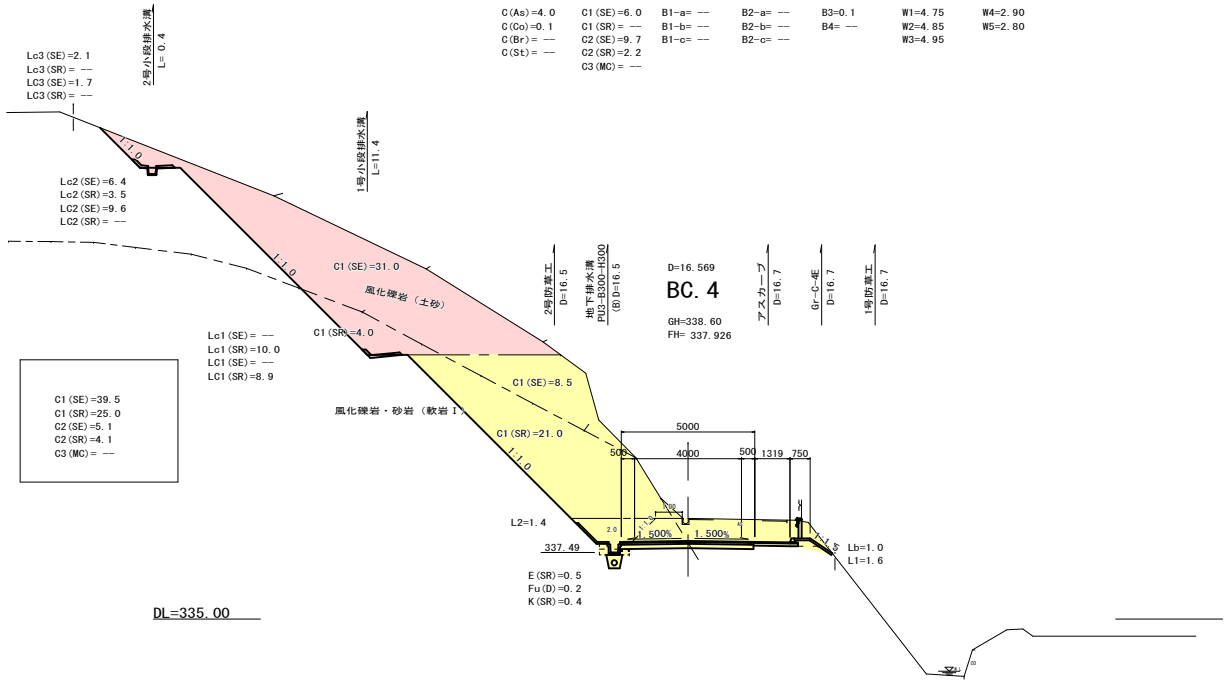

C(As)=3.7	C1(SE)=39.5	B1-a= --	B2-a= --	B3=0.1	W1=4.75	W4=1.87
C(Co)=0.1	C1(SR)=25.0	B1-b= --	B2-b= --	B4= --	W2=4.85	W5=1.77
C(Br)= --	C2(SE)=5.1	B1-c= --	B2-c= --		W3=4.95	
C(St)= --	C2(SR)=4.1					
	C3(MC)= --					

図面番号	8 / 14	縮尺	S=1:100
工　種	道路改良事業		
種　別	横 断 面 図	番号	8 / 28
路線 河川 名	市道入江的場線		
工事箇所	庄原市西城町入江		

庄　　原　　市

No. 15～No. 16

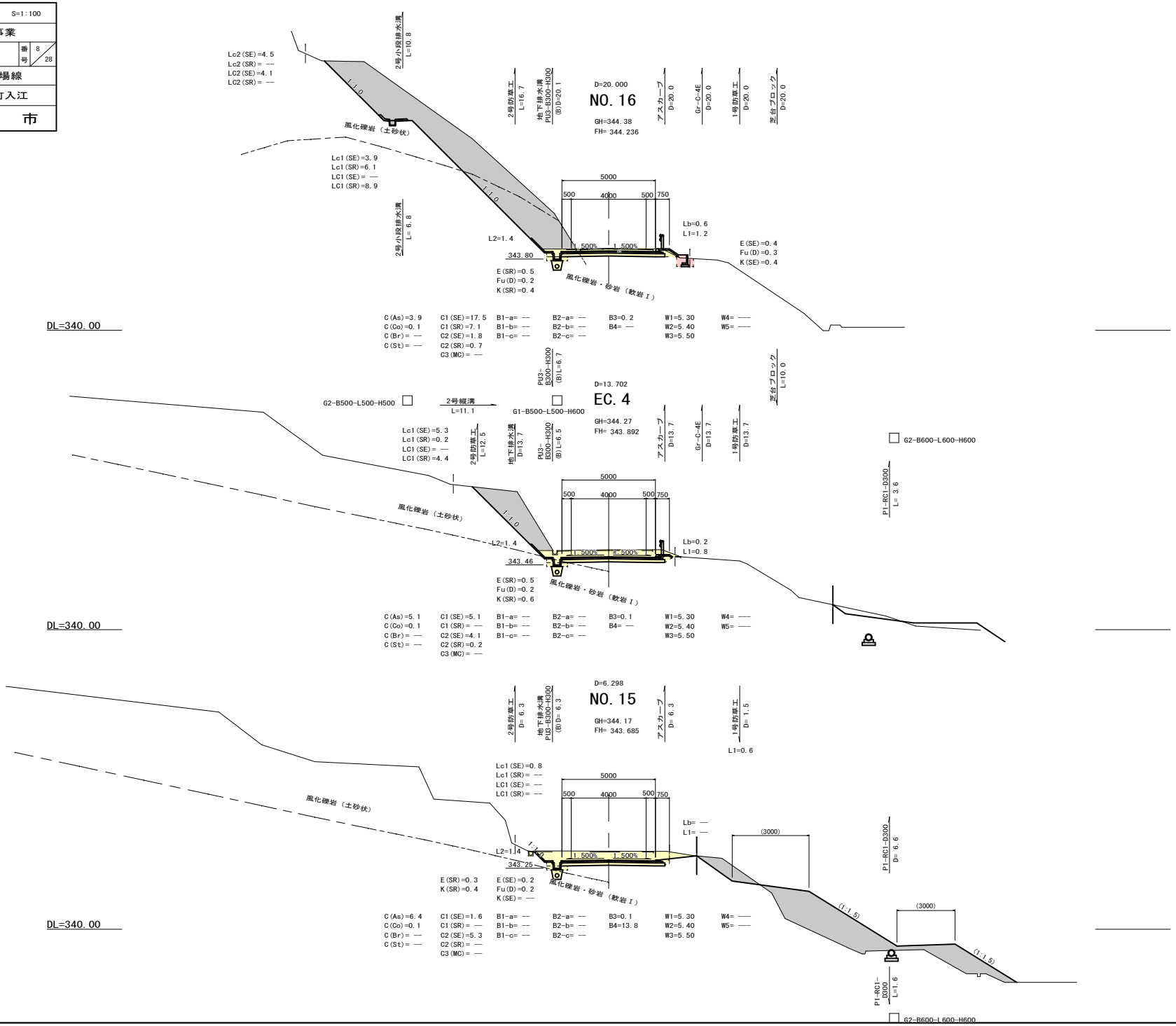

図面番号	9 / 14	縮尺	S=1:100
工　種	道路改良事業		
種　別	横 断 面 図	番号	9 / 28
路線 河川 名	市道入江的場線		
工事箇所	庄原市西城町入江		

庄　　原　　市

No. 17～No. 20

NO. 19

D=5.611

GH=344.25
FH= 344.711

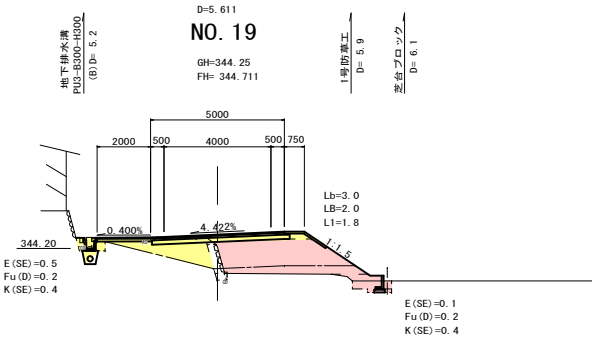

DL=340.00

C(As)=3.9　C1(SE)= ---　B1-a= ---　B2-a=0.7　B3=0.1　W1=4.75　W4=2.25
C(Co)=0.2　C2(SE)=0.7　B1-b= ---　B2-b= ---　B4= ---　W2=4.95　W5=2.15
C(Br)=1.4　C3(MC)=0.4　B1-c=4.6　B2-c=1.5　W3=5.15
C(St)= ---

NO. 20

D=19.844

GH=344.78
FH= 345.020

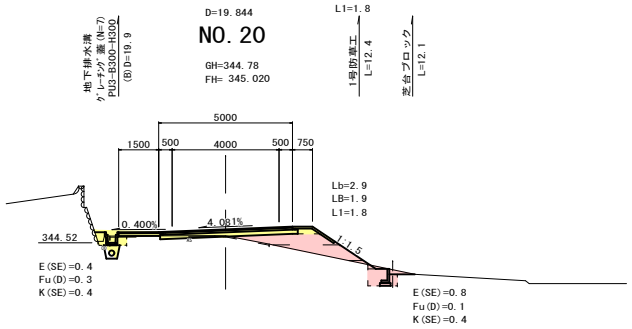

DL=340.00

C(As)=6.0　C1(SE)=0.1　B1-a=1.0　B2-a=0.5　B3=0.1　W1=4.75　W4=1.75
C(Co)=0.1　C2(SE)= ---　B1-b=1.2　B2-b= ---　B4= ---　W2=4.95　W5=1.65
C(Br)= ---　C3(MC)= ---　B1-c= ---　B2-c= ---　W3=5.15
C(St)= ---

KA5-1

D=21.056

GH=344.50
FH= 344.565

C(As)=4.1　C1(SE)= ---　B1-a=1.6　B2-a= ---　B3=0.2　W1=5.70　W4= ---
C(Co)=0.2　C2(SE)=0.9　B1-b= ---　B2-b= ---　B4=1.7　W2=5.80　W5= ---
C(Br)= ---　C3(MC)= ---　B1-c= ---　B2-c= ---　W3=5.90
C(St)=1.0

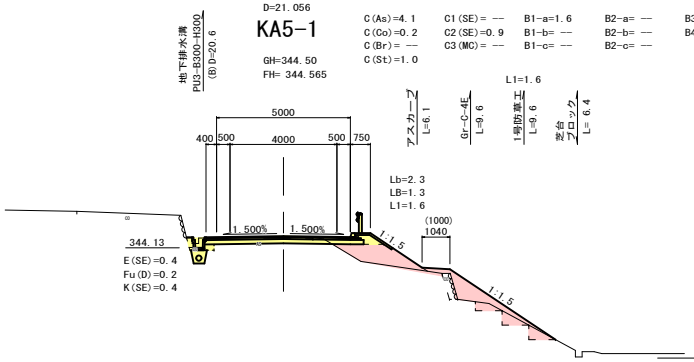

DL=340.00

KE5-2

D=6.823

GH=344.17
FH= 344.898

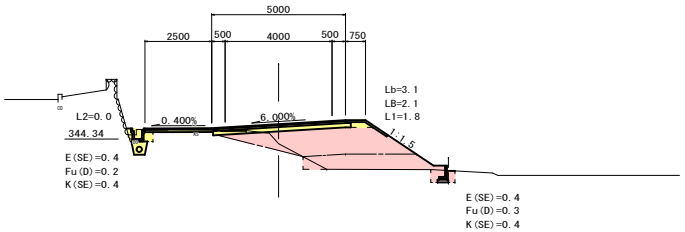

DL=340.00

C(As)=3.9　C1(SE)=0.3　B1-a= ---　B2-a= ---　B3=0.1　W1=4.75　W4=2.75
C(Co)=0.1　C2(SE)= ---　B1-b= ---　B2-b= ---　B4= ---　W2=4.95　W5=2.65
C(Br)= ---　C3(MC)= ---　B1-c=4.2　B2-c=2.4　W3=5.15
C(St)= ---

NO. 17

D=18.944

GH=344.43
FH= 344.480

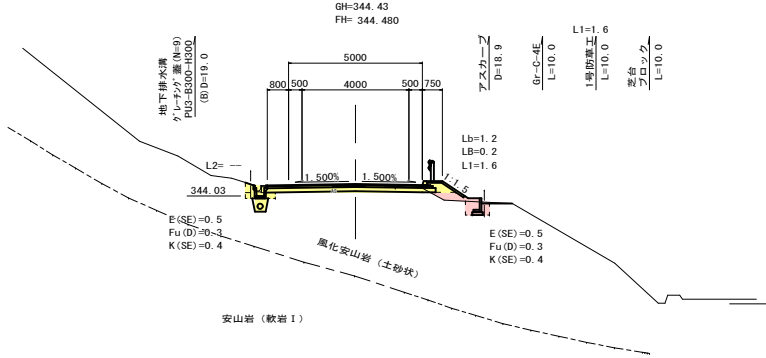

DL=340.00

C(As)=5.0　C1(SE)= ---　B1-a=0.4　B2-a= ---　B3=0.2　W1=6.10　W4= ---
C(Co)=0.1　C2(SE)=1.3　B1-b= ---　B2-b= ---　B4= ---　W2=6.20　W5= ---
C(Br)= ---　C3(MC)= ---　B1-c= ---　B2-c= ---　W3=6.30
C(St)= ---

KE5-1

D=7.566

GH=343.28
FH= 344.781

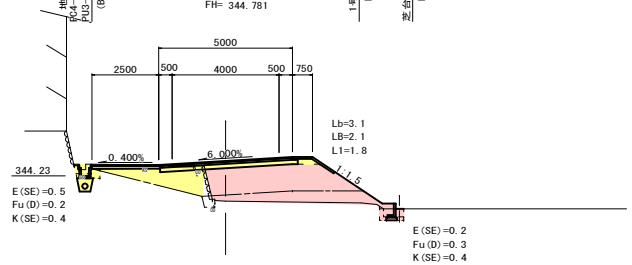

DL=340.00

C(As)=3.8　C1(SE)=0.5　B1-a= ---　B2-a= ---　B3=0.1　W1=4.75　W4=2.75
C(Co)=0.2　C2(SE)= ---　B1-b= ---　B2-b= ---　B4= ---　W2=4.95　W5=2.65
C(Br)=1.6　C3(MC)=0.2　B1-c=5.4　B2-c=2.5　W3=5.15
C(St)= ---

図面番号	10/14	縮尺	S=1:100
工　種	道路改良事業		
種　別	横 断 面 図	番号	10/28
路線 河川 名	市道入江的場線		
工事箇所	庄原市西城町入江		

庄　　原　　市

KA5-2～KA6-2

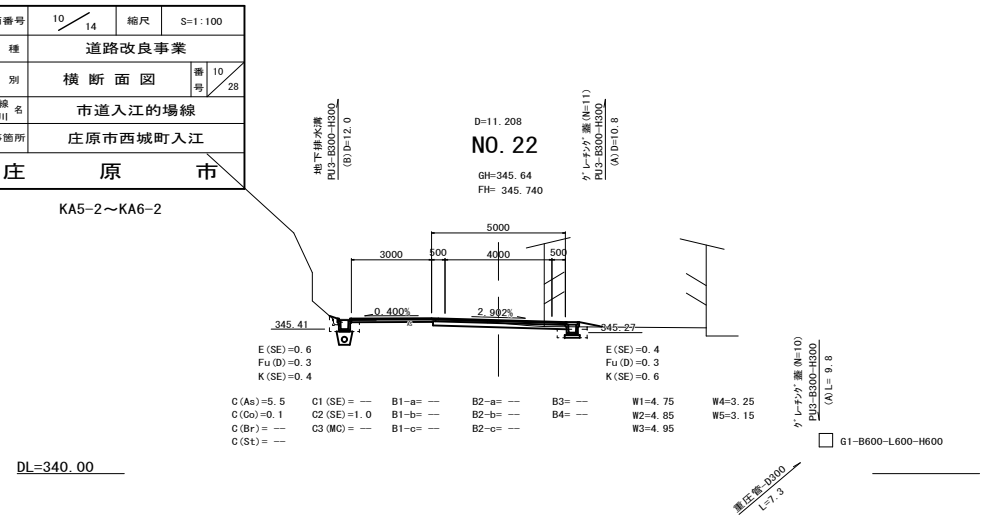

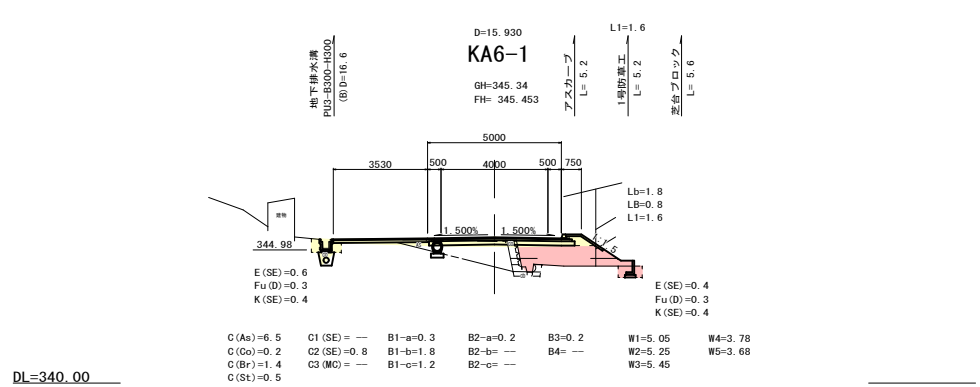

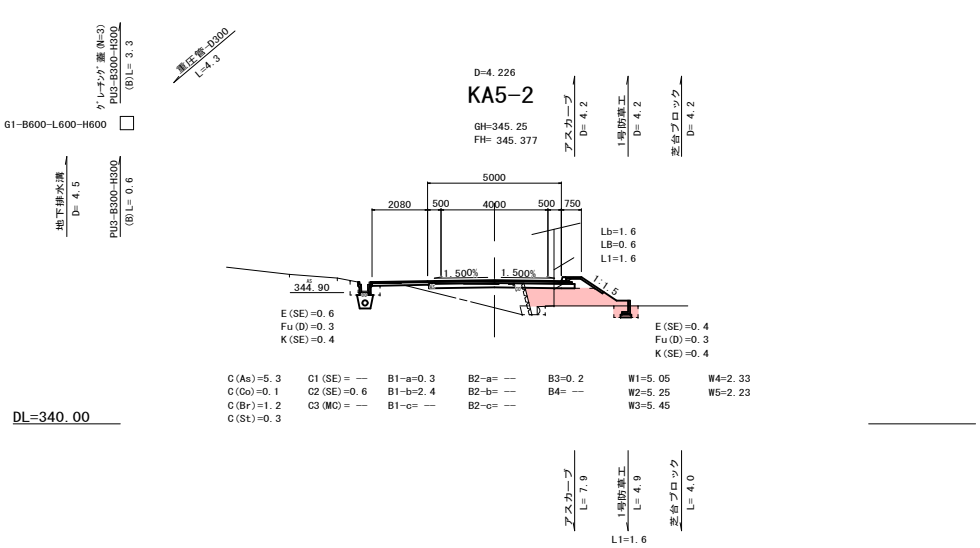

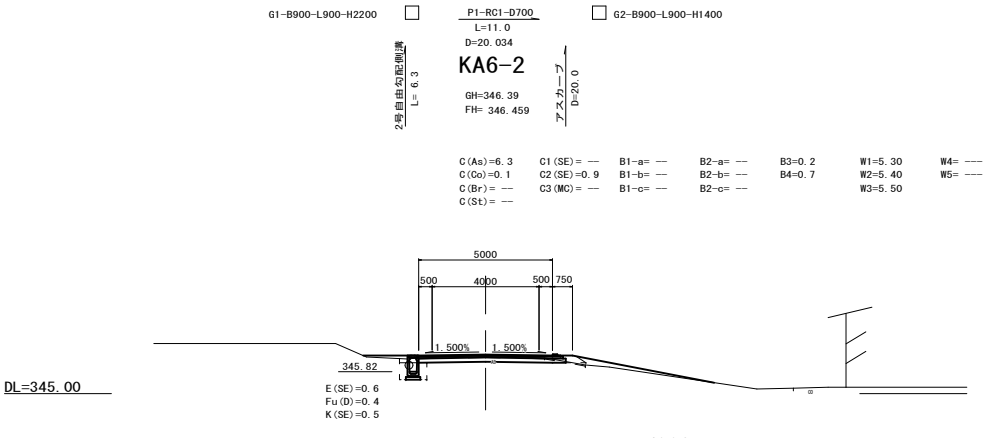

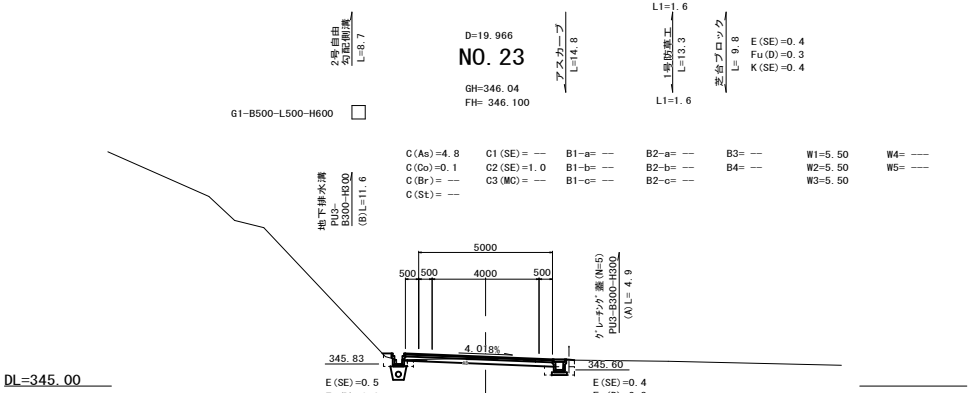

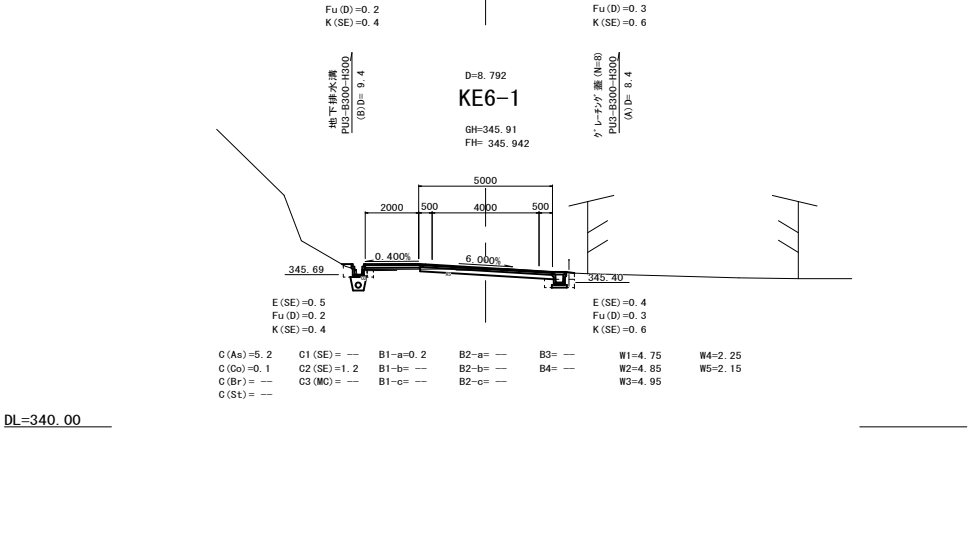

図面番号	11/14	縮尺	図 示
工 種	道路改良事業		
種 別	構 造 図	番号	6/18
路線 河川 名	市道入江的場線		
工事箇所	庄原市西城町入江		
庄 原 市			

PU3-B300-H400 S=1:20

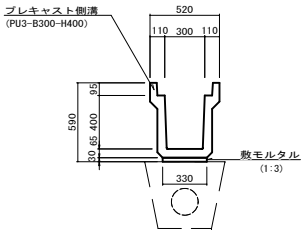

PU3-B300-H400 10m当り

種 別	規 格	単位	数量
ﾌﾟﾚｷｬｽﾄ側溝	B300-H400	個	5.000
敷モルタル	1：3	m3	0.099
目地モルタル	1：3	m3	0.002

大型フリューム S=1:20

(B1000-H800)

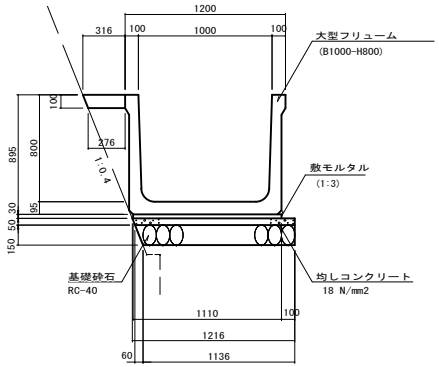

大型フリューム 10m当り

種 別	規 格	単位	数量
ﾌﾟﾚｷｬｽﾄ側溝	B1000-H800	個	5.000
敷モルタル	1：3	m3	0.333
均しｺﾝｸﾘｰﾄ	18N/mm2 t=50	m2	12.060
均し型枠	均し用	m2	0.500
基礎砕石	RC-40 t=150	m2	11.660
間詰ｺﾝｸﾘｰﾄ	18N/mm2 t=100	m2	2.960

1号小段排水溝 S=1:20

(岩部)

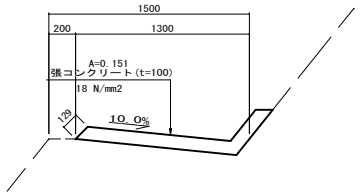

1号小段排水溝 10m当り

種 別	規 格	単位	数量
コンクリート	18 N/mm2	m3	1.510
型 枠	一般型枠	m2	4.290

PU1-B300-H300 S=1:20

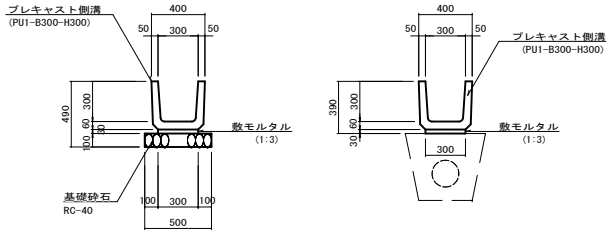

PU1-B300-H300(A),(B) 10m当り

種 別	規 格	単位	(A)	(B)
ﾌﾟﾚｷｬｽﾄ側溝	B300-H300	個	16.5	16.5
敷モルタル	1：3	m3	0.090	0.090
目地モルタル	1：3	m3	0.005	0.005
基礎砕石	RC-40 t=100	m2	5.000	----

PC4-B300 S=1:20

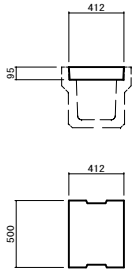

2号小段排水溝 S=1:20

(土砂部)

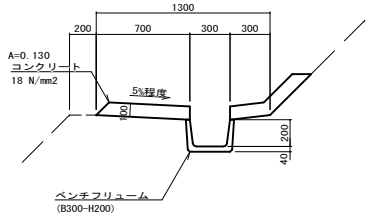

2号小段排水溝 10m当り

種 別	規 格	単位	数量
ベンチフリューム	B300-H200	個	5.0
コンクリート	18 N/mm2	m3	1.300
型 枠	一般型枠	m2	6.350

PU3-B300-H300 S=1:20

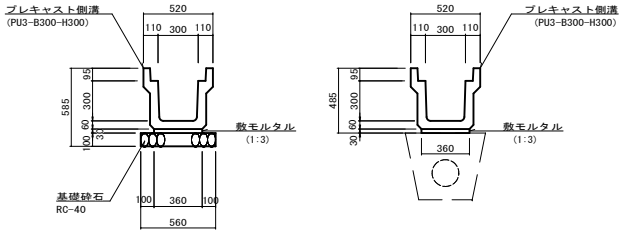

PU3-B300-H300(A),(B) 10m当り

種 別	規 格	単位	(A)	(B)
ﾌﾟﾚｷｬｽﾄ側溝	B300-H300	個	5.000	5.000
敷モルタル	1：3	m3	0.108	0.108
目地モルタル	1：3	m3	0.002	0.002
基礎砕石	RC-40 t=100	m2	5.600	----

ｸﾞﾚｰﾁﾝｸﾞ蓋 S=1:20

(T25-B300)

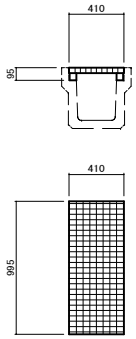

1,2号縦溝 S=1:20

1号縦溝（盛土部）
2号縦溝（切土部）

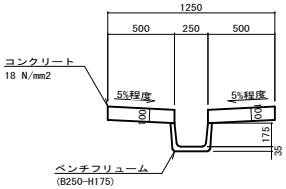

1,2号縦溝 10m当り

種 別	規 格	単位	数量
ベンチフリューム	B250-H175	個	5.0
コンクリート	18 N/mm2	m3	1.000
型 枠	一般型枠	m2	4.000

3号縦溝 S=1:20

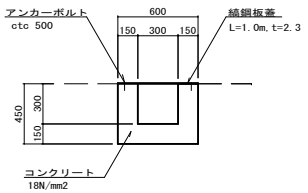

3号縦溝 10m当り

種 別	規 格	単位	数量
コンクリート	18 N/mm2	m3	1.800
型 枠	一般型枠	m2	9.000
縞鋼板蓋	L=1.0m t=2.3	枚	10.0
アンカーボルト	D10 L=10cm	本	40.0

図面番号	12 / 14	縮尺	図 示
工 種	道路改良事業		
種 別	横 断 面 図	番号	14 / 18
路線 河川 名	市道入江的場線		
工事箇所	庄原市西城町入江		
庄 原 市			

G1-B1200-L1200-H1300 S=1:20

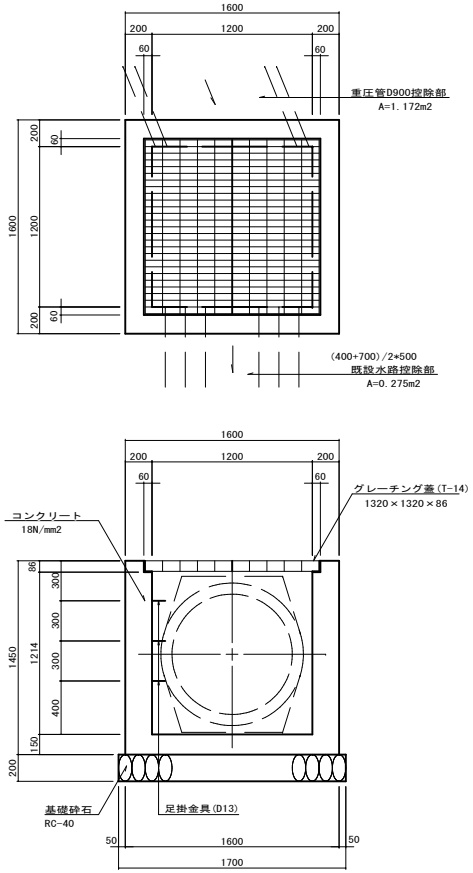

G1-B1200-L1200-H1300 1箇所当り

種 別	規 格	単位	数量
コンクリート	18 N/mm2	m3	1.525
型 枠	一般型枠	m2	13.346
基礎砕石	RC-40 t=200	m2	2.890
ｸﾞﾚｰﾁﾝｸﾞ蓋	T-14	枚	2.0
足掛金具	D13 錆止め塗装	本	3.0

位 置		備 考
NO.52+10.6	右側	

G1-B1200-L1200-H1400 S=1:20

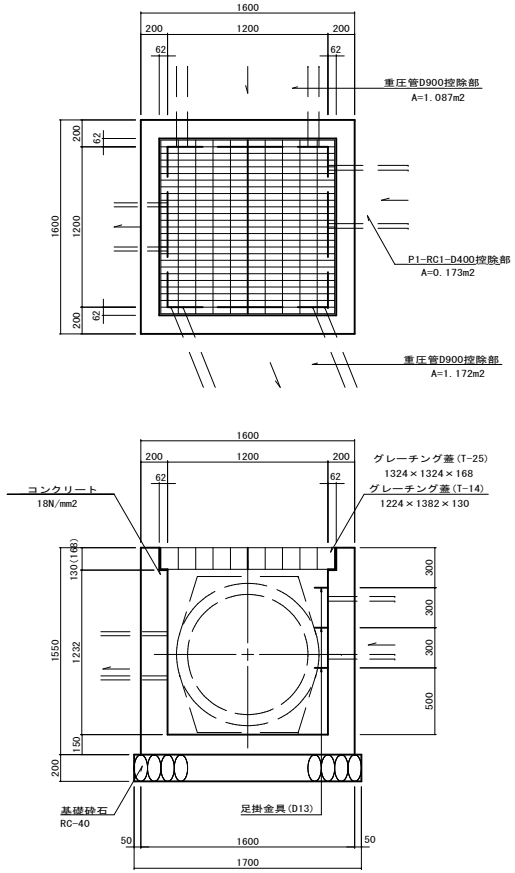

G1-B1200-L1200-H1400 1箇所当り

種 別	規 格	単位	数量
コンクリート	18 N/mm2	m3	1.433
型 枠	一般型枠	m2	12.496
基礎砕石	RC-40 t=200	m2	2.890
ｸﾞﾚｰﾁﾝｸﾞ蓋	T-25	枚	2.0
足掛金具	D13 錆止め塗装	本	3.0

位 置		備 考
NO.52+7.3	左側	T-25
NO.52+7.3	右側	角落し (T-14)

G2-B500-L500-H500 S=1:20

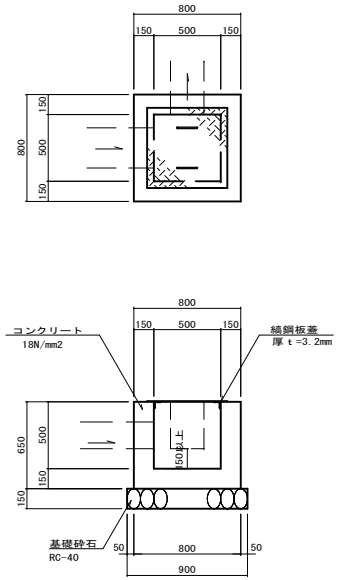

G2-B500-L500-H500 1箇所当り

種 別	規 格	単位	数量
コンクリート	18 N/mm2	m3	0.291
型 枠	一般型枠	m2	3.380
基礎砕石	RC-40 t=150	m2	0.810
縞鋼板蓋	B500-L500	枚	1.0

位 置		備 考	位 置		備 考
NO.2+11.5	右側	N=2箇所	NO.35+6.9	右側	
NO.2+17.5	〃	N=2箇所	NO.38+2.7	〃	
NO.6+9.5	左側		NO.42+0.4	〃	
NO.9+8.0	〃	N=2箇所	NO.42+13.6	〃	
NO.11+11.5	〃		NO.44+14.2	〃	
NO.12+1.0	〃	N=2箇所	NO.44+19.2	〃	
NO.15+13.0	左側		NO.46+3.8	〃	
NO.24+10.2	右側		NO.46+14.8	〃	
NO.25+1.0	〃		NO.48+2.8	〃	
NO.26+17.6	〃		NO.48+14.2	〃	
NO.27+7.0	〃		NO.57+6.0	〃	
NO.31+7.9	〃		NO.65+10.0	左側	
NO.32+5.8	〃		NO.67+10.0	〃	N=2箇所
NO.34+10.6	〃		NO.67+15.9	〃	N=2箇所
NO.34+15.7	〃		NO.70	〃	N=3箇所
			NO.70+5.0	〃	

G2-B600-L600-H600 S=1:20

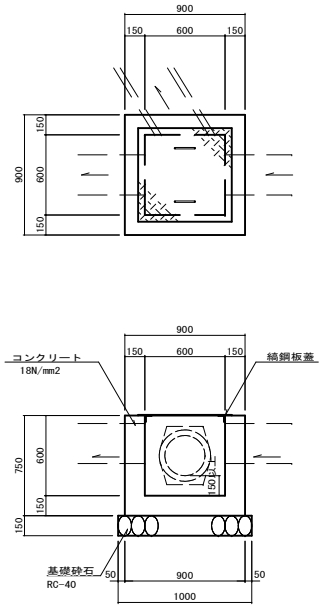

G2-B600-L600-H600 1箇所当り

種 別	規 格	単位	数量
コンクリート	18 N/mm2	m3	0.392
型 枠	一般型枠	m2	4.500
基礎砕石	RC-40 t=150	m2	1.000
縞鋼板蓋	B600-L600	枚	1.0

位 置		備 考
NO.14+18.5	右側	
NO.15+10.0	〃	
NO.39+3.3	〃	角落し

図面番号	13/14	縮尺	図 示
工 種	道路改良事業		
種 別	構 造 図	番号	5/18
路線 河川 名	市道入江的場線		
工事箇所	庄原市西城町入江		
庄 原 市			

1号階段工 S=1:50

平面図

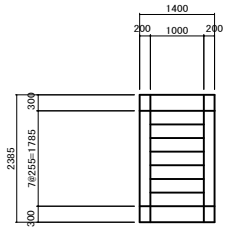

側面図

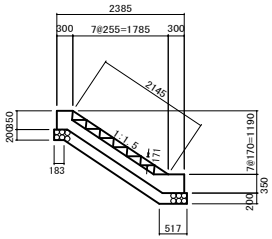

断面図

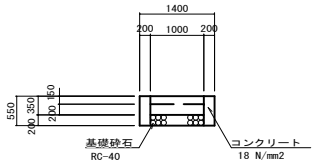

1号階段工 1箇所当り

種 別	規 格	単位	数量
コンクリート	18 N/mm2	m3	1.404
型 枠	一般型枠	m2	8.376
基礎砕石	RC-40 t=200	m2	2.845

ガードレール S=1:20

構造物用(Gr-C-2B)

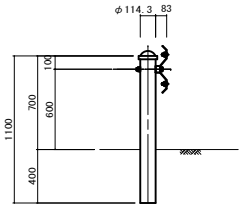

ガードレール S=1:20

土中用(Gr-C-4E)

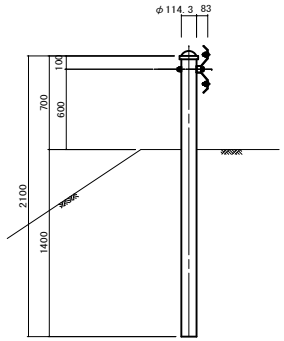

芝台ブロック(H500)

S=1:20

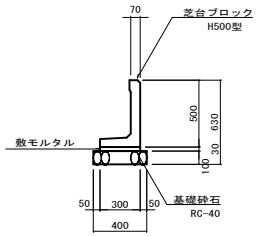

芝台ブロック(H500) 10m当り

種 別	規 格	単位	数量
芝台ブロック	H500型	個	16.6
敷モルタル	1:3	m3	0.090
基礎砕石	RC-40 t=100	m2	4.000
基礎ｺﾝｸﾘｰﾄ	18-8-40	m3	0.40

補強筋詳細図 S=1:20

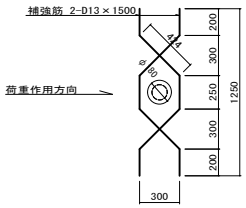

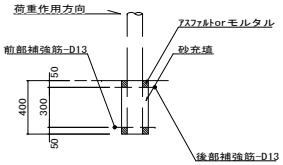

支柱基礎部 1ヶ所当り

種 別	規 格	単位	数量
型 枠	円筒型枠	m	0.400
補強鉄筋	SD345 D13	kg	2.985
充填材	As or モルタル	m3	0.002
充填材	砂	m3	0.006

1号防草工 S=1:20

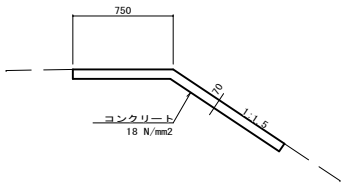

注記） 10m以下の間隔で目地材を入れること。

1号防草工(盛土法面) 10㎡当り

種 別	規 格	単位	数量
コンクリート	18 N/mm2	m3	0.700

2号防草工 S=1:20

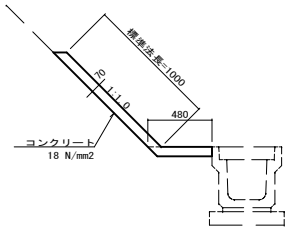

注記） 10m以下の間隔で目地材を入れること。

2号防草工(切土法面) 10㎡当り

種 別	規 格	単位	数量
コンクリート	18 N/mm2	m3	0.700

図面番号	14／14	縮尺	図　示
工　種	道路改良工事		
種　別	仮設工（参考図）	番号	
路線名	市道入江的場線		
工事箇所	庄原市西城町入江		
庄　原　市			

防 護 柵

（参考図）　S=1/100

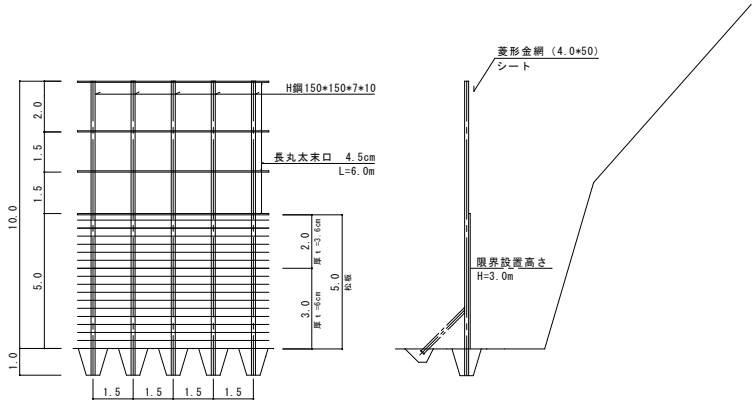

支 柱 詳 細 図

（参考図）　S=1/20

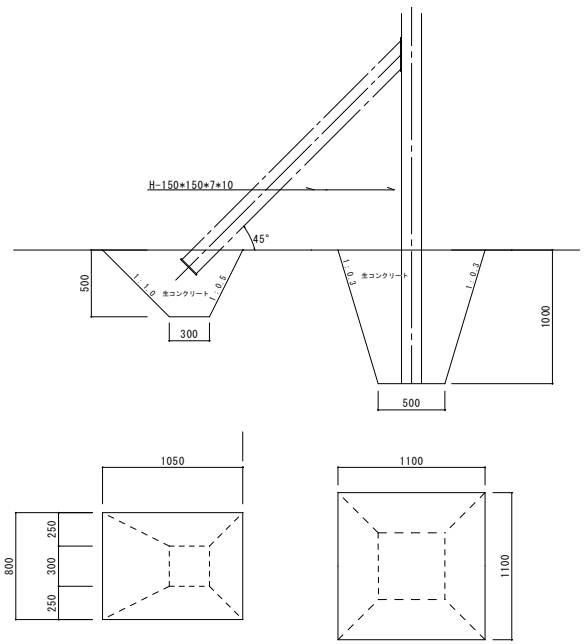

数量表（参考）　　60m2当り

名称	規　格	単位	数量	摘要
H形鋼	150*150*7*10　L=11.0	本	4	杭用
	150*150*7*10　L=2.0	本	4	支保杭用
鋼板	（420*150*9）*4	t		
	（250*250*9）*4	t	（0.035）	
杭材	足場丸太末口4.5cm　L=6.0m	本	（4）	横桁用
矢板	松板　厚3.6cm	m2	12.0	（0.43m3）
（板）	松板　厚6.0cm	m2	18.0	（1.08m3）
金網	菱形4mm*50mm目	m2	30.0	
シート	2.7m*3.6m*0.5mm	m2	30.0	